











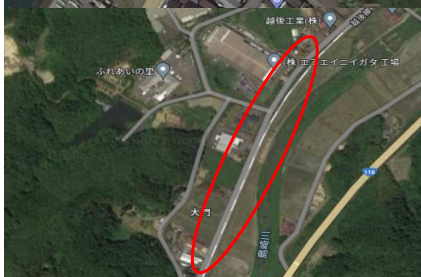
令和4年度 危険箇所合同点検結果

No	点検場所	報告学校	状況	写真	緊急度(保護者目線)	対策案
1	稲川地内	出雲崎中学校	町道尼瀬稲川線の大清水橋を過ぎた緩いカーブの先が見にくい。対向車が道路中央を超えて来ることがある。		高 ←→ 低 A · (B) · C · D · E	・視認性対策として、「ドットライン」及び「対向車注意」を表示済。
2	大門地内	出雲崎小学校	県道寺泊西山線と町道大門沢田藤巻線の交差点付近において、路側が狭く登校の時間帯は、車両も多いことから歩行時に危険を感じる。また、交差点は雑草が伸びていることがあり、子ども目線だと、通行車両を認識しづらい。		高 ←→ 低 A · (B) · C · D · E	・町営住宅のブロック塀を下げ、視認性を確保する。
3	松本地内	出雲崎小学校	国道352号、松本東団地入口付近横断歩道の見通しが悪く、車が見えづらい。スピードを出している車も多い。		高 ←→ 低 (A) · B · C · D · E	・横断歩道の移設(見通しの良い直線部) ・横断せず迂回路の選択
4	松本・川西地内	出雲崎小学校	国道352号(松本～川西交差点)の歩道において、歩車道境界ブロックが低く、スピードを出す車両が多いことから危険とを感じる。		高 ←→ 低 (A) · B · C · D · E	・歩車道境界ブロックの嵩上げを実施済。 ・速度抑制を促す注意喚起を検討する。

令和4年度 危険箇所合同点検結果

No	点検場所	報告学校	状況	写真	緊急度	対策案
5	神条地内	出雲崎小学校	町道清水尻線の清水尻橋に設置してあるガードレール支柱が折れ曲がっている。		高 ←→ 低 A · B · C · D · E	・ガードレール支柱の変形が無いことを確認し、問題ないことを確認した。
6	川西地内	出雲崎小学校	坂となっている町道てまり団地1号線が、冬期間凍結し、転びやすくなる。(登校時) ※毎年、数名の児童が転倒している。		高 ←→ 低 A · B · C · D · E	・車道の融雪剤散布時にあわせて実施する。
7	山谷地内	出雲崎小学校	山谷公会堂前の山谷団地入口に、深さ2～3mの用水路がある。転落防止柵や注意喚起等が無いため、積雪があると気づかず転落する危険性がある。		高 ←→ 低 A · B · C · D · E	・やまや団地造成工事にあわせてコンクリート蓋掛け及び舗装を実施する。
8	大門地内	出雲崎小学校	・町道駅前線と町道大門7号線交差点の見通しが悪く、車両の往来もことから危険と感ずることがある。 ・路上駐車が多く、子供が通学している際に車の死角となることがある。		高 ←→ 低 A · B · C · D · E	・地域やPTA、交通安全関係団体等による路上駐車抑止に関する啓発看板

令和4年度 危険箇所合同点検結果

No	点検場所	報告学校	状況	写真	緊急度	対策案
9	川西地内	出雲崎小学校	スピードを出す車両が多く危険と感じる。		<p>高 ←————→ 低</p> <p>A ・ B ・ C ・ D ・ E</p>	<ul style="list-style-type: none"> 交通安全対策として交差点内部のカラー化で注意喚起を実施済。 速度抑制を促す注意喚起を検討する。
10	川西・山谷地内	出雲崎小学校 出雲崎中学校	<ul style="list-style-type: none"> 町道山谷小釜谷線沿いで、草や木が道路にかかっていることがあり、見通しが悪く危険と感じる。 街灯が少なく、下校時暗くて不安。 		<p>高 ←————→ 低</p> <p>A ・ B ・ C ・ D ・ E</p>	<ul style="list-style-type: none"> 雑草等の維持管理を行う。
11	大門地内	出雲崎中学校	県道寺泊西山線の大門地内において、街灯が少なく不安を感じる。		<p>高 ←————→ 低</p> <p>A ・ B ・ C ・ D ・ E</p>	<ul style="list-style-type: none"> 地域や地元自治体による防犯灯の設置(新潟県への占有許可申請による対応)